



REGIONE UMBRIA Sezione Caratteristiche geologiche
del territorio

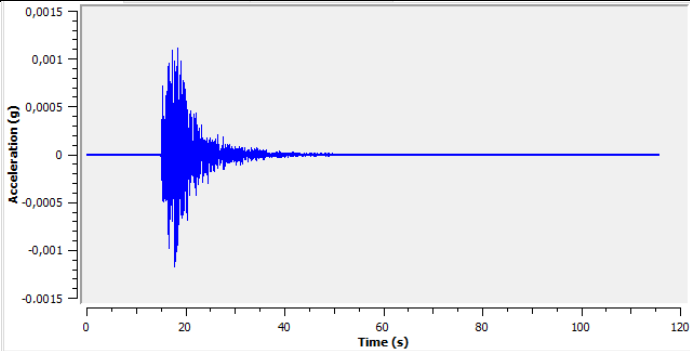
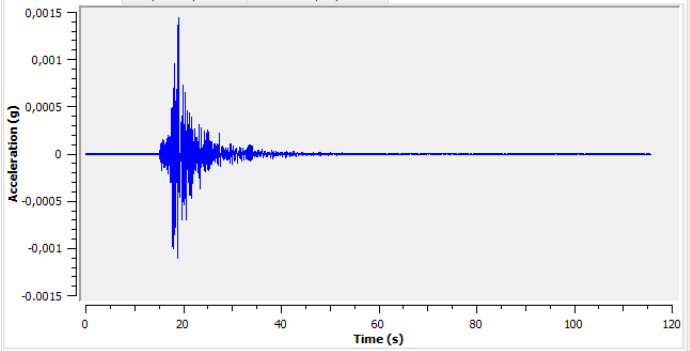
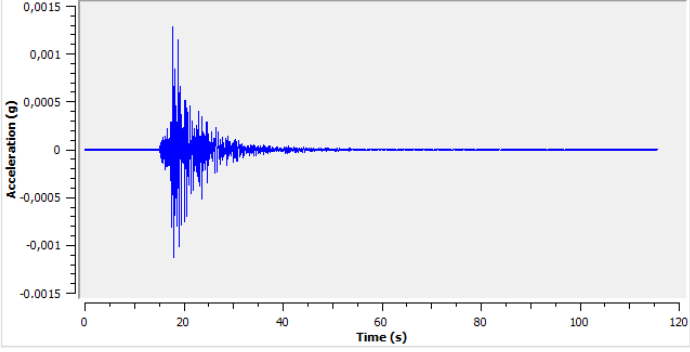


OSSERVATORIO SISMICO "A.BINA"

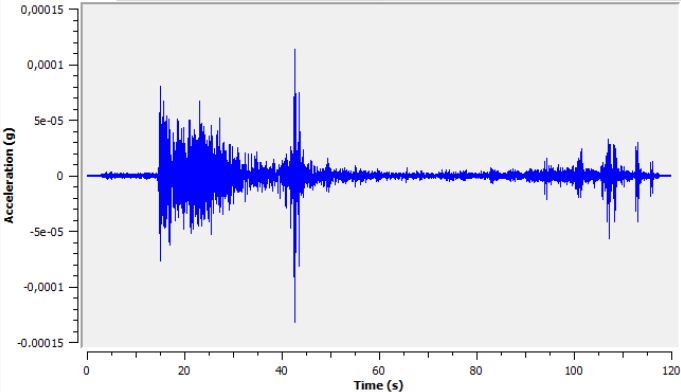
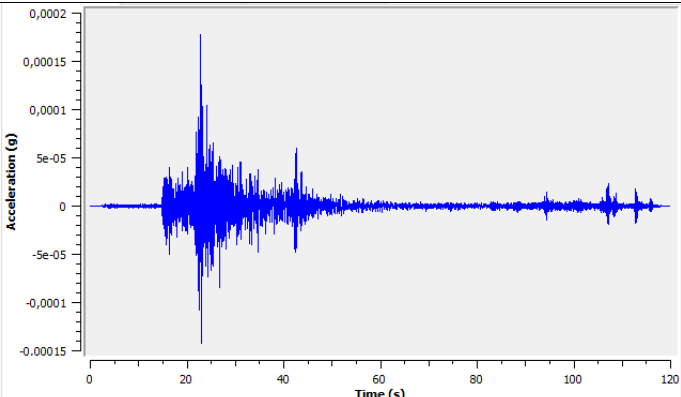
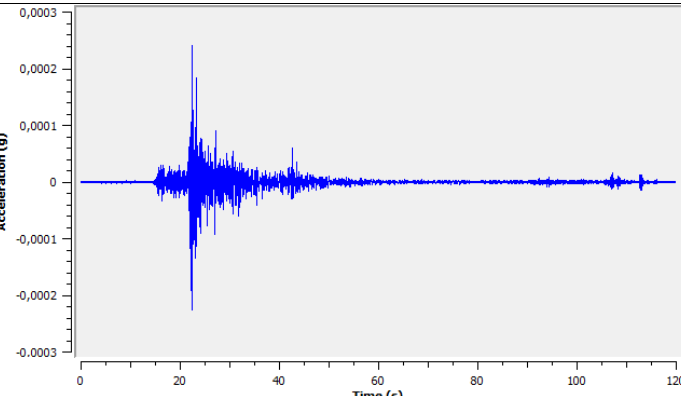
BANCA DATI ACCELEROMETRICI RESIR- ACCELEROGRAMMI ACQUISITI DA STAZIONI ACCELEROMETRICHE

Data ed ora (UTC) del terremoto	Località più vicina	Magnitudo	Località della registrazione
05/04/2021 20.05	Norcia	3.0	Cascia, Bastardo

STAZIONE DI CASCIA Sigla: 2741 Localizzazione (wgs 84): Lat. 42.71779, long 13.01653 cat. NTC 17/01/18: C

	<p>Componente verticale</p> <p>2021-04-05-2004-55S.2741_001_CHZ</p> <p>Unità di misura dell'accelerazione: g</p> <p>Campionamento: 0.05 Hz (200 cps)</p> <p>n. dati: 23127</p> <p>pga: -0.001170 g</p>
	<p>Componente orizzontale N-S</p> <p>2021-04-05-2004-55S.2741_001_CHN</p> <p>Unità di misura dell'accelerazione: g</p> <p>Campionamento: 0.05 Hz (200 cps)</p> <p>n. dati: 23127</p> <p>pga: 0.001439 g</p>
	<p>Componente orizzontale E-W</p> <p>2021-04-05-2004-55S.2741_001_CHE</p> <p>Unità di misura dell'accelerazione: g</p> <p>Campionamento: 0.05 Hz (200 cps)</p> <p>n. dati: 23127</p> <p>pga: 0.001285 g</p>

STAZIONE DI GIANO DELL'UMBRIA (BASTARDO) Sigla: 2739 Localizzazione (wgs 84): Lat. 42.87361, long 12.561472 cat. NTC 17/01/18: C

	<p>Componente verticale</p> <p>2021-04-05-2005-01S.2739_001_CHZ</p> <p>Unità di misura dell'accelerazione: g</p> <p>Campionamento: 0.05 Hz (200 cps)</p> <p>n. dati: 23967</p> <p>pga: -</p>
	<p>Componente orizzontale N-S</p> <p>2021-04-05-2005-01S.2739_001_CHN</p> <p>Unità di misura dell'accelerazione: g</p> <p>Campionamento: 0.05 Hz (200 cps)</p> <p>n. dati: 23967</p> <p>pga: 0.000178 g</p>
	<p>Componente orizzontale E-W</p> <p>2021-04-05-2005-01S.2739_001_CHE</p> <p>Unità di misura dell'accelerazione: g</p> <p>Campionamento: 0.05 Hz (200 cps)</p> <p>n. dati: 23967</p> <p>pga: 0.000241 g</p>